

Starostwo Powiatowe  
34-100 Wadowice, ul. Batorego 2

Wpł.  
dnia 11. 07. 2025

L. dz. .... Zał. .... podpis .....

Załączniki do rozporządzenia Ministra Rozwoju,  
Pracy i Technologii z dnia 12 lutego 2021 r. (poz. 304)

Załącznik nr 1

## ZGŁOSZENIE

### budowy lub wykonywania innych robót budowlanych (PB-2)

PB-2 nie dotyczy budowy i przebudowy budynku mieszkalnego jednorodzinnego.

**Podstawa prawna:** Art. 30 ust. 2 w zw. z ust. 4d ustawy z dnia 7 lipca 1994 r. – Prawo budowlane (Dz. U. z 2020 r. poz. 1333, z późn. zm.).

#### 1. ORGAN ADMINISTRACJI ARCHITEKTONICZNO-BUDOWLANEJ

Nazwa: **STAROSTA WADOWICKI**  
**WYDZIAŁ BUDOWNICTWA I ZAGOSPODAROWANIA PRZESTRZENNEGO**  
**34-100 WADOWICE, UL. BATOREGO 2**

##### 2.1. DANE INWESTORA<sup>1)</sup>

Imię i nazwisko lub nazwa: **GINA BRZEŹNICA**.....  
Kraj: **POLSKA**..... Województwo: **MAŁOPOLSKIE**.....  
Powiat: **WADOWICKI**..... Gmina: **BRZEŹNICA**.....  
Ulica: **KRAKOWSKA**..... Nr domu: **109**..... Nr lokalu: **-**.....  
Miejscowość: **BRZEŹNICA** ..... Kod pocztowy: **34-114**..... Poczta: **BRZEŹNICA** .....  
Email (nieobowiązkowo): **gmina@brzeznicapl**.....  
Nr tel. (nieobowiązkowo): **33 879 20 29**.....

##### 2.2. DANE INWESTORA (DO KORESPONDENCJI)<sup>1)</sup>

Wypełnia się, jeżeli adres do korespondencji inwestora jest inny niż wskazany w pkt 2.1.

Kraj: ..... Województwo: .....  
Powiat: ..... Gmina: .....  
Ulica: ..... Nr domu: ..... Nr lokalu: .....  
Miejscowość: ..... Kod pocztowy: ..... Poczta: .....  
Adres skrzynki ePUAP<sup>2)</sup>: .....

##### 3. DANE PEŁNOMOCNIKA<sup>1)</sup>

Wypełnia się, jeżeli inwestor działa przez pełnomocnika.

☐

pełnomocnik

☐

pełnomocnik do doręczeń

Imię i nazwisko: .....  
Kraj: ..... Województwo: .....  
Powiat: ..... Gmina: .....  
Ulica: ..... Nr domu: ..... Nr lokalu: .....  
Miejscowość: ..... Kod pocztowy: ..... Poczta: .....  
Adres skrzynki ePUAP<sup>2)</sup>: .....

Email (nieobowiązkowo): .....

Nr tel. (nieobowiązkowo): .....

#### 4. INFORMACJE O ROBOTACH BUDOWLANYCH

**Remont drogi gminnej nr 470004K w miejscowości Bęczyn ul. Ogrodowa w km 0+000÷0+828.**

Rodzaj, zakres i sposób wykonywania:

- ŚCINANIE POBOCZY OBUSTRONNE , GRUBOŚCI DO 10 CM
  - NAWIERZCHNIA Z MIESZANEK MINERALNO -BITUMICZNYCH ASFALTOWYCH – warstwa wiążąca ( grubość do 5 cm )
  - WYKONANIE WARSTWY ŚCIERALNEJ Z MIESZANEK MINERALNO –BITUMICZNYCH ASFALTOWYCH – warstwa ścieralna ( grubość po zagęszczeniu 4 cm )
  - NAWIERZCHNIA Z KLIŃCA – pobocza (grubość warstwy po uwałowaniu 10cm, szerokość 50 cm)
- Powierzchniowo utrwalone pobocza emulsją asfaltową i grysem kamiennym.

**ROBOTY ZOSTANĄ WYKONANE PRZEZ WYSPECJALIZOWANĄ FIRMĘ WYŁONIONĄ W DRODZE PRZETARGU**

**SPOSÓB WYKONANIA – MECHANICZNY I RĘCZNY.**

**PRZEDMIOTOWE ROBOTY NIE WYMAGAJĄ ZMIANY GRANIC PASA DROGOWEGO.**

- Wykonane prace remontowe będą przeprowadzone z zachowaniem zasad bezpieczeństwa i higieny pracy, podczas robót zostaną zachowane wszelkie środki ostrożności uniemożliwiające zagrożenie bezpieczeństwa ludzi i mienia. Prace zostaną wykonane po uprzednim oznakowaniu i przygotowaniu terenu budowy.
- W wyniku wykonania remontu drogi ingerencja w podłoże wyniesie maksymalnie do 10 cm, a co za tym idzie remont nie będzie kolidował z jakimikolwiek sieciami uzbrojenia terenu.

Planowany termin rozpoczęcia<sup>3)</sup>: - **14.08.2025r**

#### 5. DANE NIERUCHOMOŚCI (MIEJSCE WYKONYWANIA ROBÓT BUDOWLANYCH)<sup>1)</sup>

Województwo: **MAŁOPOLSKIE**.....

Powiat: **WADOWICKI** ..... Gmina: **BRZEŹNICA**.....

Ulica: ..... Nr domu: .....

Miejscowość: **BĘCZYN** ..... Kod pocztowy: **34-113**.....

Identyfikator działki ewidencyjnej<sup>4)</sup>: **121802\_2 Brzeźnica / 0001 Bęczyn/ działka nr 883.**

## 6. OŚWIADCZENIE W SPRAWIE KORESPONDENCJI ELEKTRONICZNEJ

☐ Wyrażam zgodę

☒ Nie wyrażam zgody

na doręczanie korespondencji w niniejszej sprawie za pomocą środków komunikacji elektronicznej w rozumieniu art. 2 pkt 5 ustawy z dnia 18 lipca 2002 r. o świadczeniu usług drogą elektroniczną (Dz. U. z 2020 r. poz. 344).

## 7. ZAŁĄCZNIKI

☒ Oświadczenie o posiadanym prawie do dysponowania nieruchomością na cele budowlane.

☐ Pełnomocnictwo do reprezentowania inwestora (opłacone zgodnie z ustawą z dnia 16 listopada 2006 r. o opłacie skarbowej (Dz. U. z 2020 r. poz. 1546, z późn. zm.)) – jeżeli inwestor działa przez pełnomocnika.

☐ Potwierdzenie uiszczenia opłaty skarbowej – jeżeli obowiązek uiszczenia takiej opłaty wynika z ustawy z dnia 16 listopada 2006 r. o opłacie skarbowej.

Inne (wymagane przepisami prawa):

☒ projekt techniczny

## 8. PODPIS INWESTORA (PEŁNOMOCNIKA) I DATA PODPISU

Podpis powinien być czytelny. Podpis i datę podpisu umieszcza się w przypadku dokonywania zgłoszenia w postaci papierowej.

10. 07. 2025

Bogusław Antos

- 1) W przypadku większej liczby inwestorów, pełnomocników lub nieruchomości dane kolejnych inwestorów, pełnomocników lub nieruchomości dodaje się w formularzu albo zamieszcza na osobnych stronach i dołącza do formularza.
- 2) Adres skrzynki ePUAP wskazuje się w przypadku wyrażenia zgody na doręczanie korespondencji w niniejszej sprawie za pomocą środków komunikacji elektronicznej.
- 3) W przypadku zgłoszenia budowy tymczasowego obiektu budowlanego w polu „Planowany termin rozpoczęcia” należy wskazać również planowany termin rozbiórki lub przeniesienia w inne miejsce tego obiektu.
- 4) W przypadku formularza w postaci papierowej zamiast identyfikatora działki ewidencyjnej można wskazać jednostkę ewidencyjną, obręb ewidencyjny i nr działki ewidencyjnej oraz arkusz mapy, jeżeli występuje.

# UPROSZCZONY PROJEKT TECHNICZNY

**Remont drogi gminnej nr 470004K w miejscowości Bęczyn  
ul. Ogrodowa w km 0+000÷0+828.**

/długość 828 m/

Dz. nr : 883  
gmina Brzeźnica

Branża : Drogowa

Inwestor : Gmina Brzeźnica

Opracował:

**Marek Bagier**  
Uprawniony do kierowania, nadzorowania,  
oceniania i badania stanu technicznego  
w zakresie drogi i mostów  
Nr zwid. 84 93 B-B  
32-640 Zator, ul. Słowackiego 2

Data opracowania : Czerwiec 2025 r.

## **Część opisowa**

### **I. Podstawa i zakres opracowania.**

1. Mapa sytuacyjna w skali 1 : 1000
2. Pomiary dokonane w miesiącu czerwcu 2025r.
3. Warunki techniczne spisane przez Zamawiającego
4. Warunki techniczne jakim powinny odpowiadać drogi i ich usytuowanie

### **II. Cel i zakres opracowania.**

Niniejszy uproszczony projekt techniczny uwzględnia wykonanie **remontu drogi gminnej nr 470004K w miejscowości Bęczyn ul. Ogrodowa w km 0+000÷0+828**. Remontowany odcinek drogi o długości 828 m posadowiony jest na działce nr 883 w miejscowości Bęczyn.

### **III. Stan istniejący.**

Odcinek drogi do remontu ma długość 828 m oraz szerokość 6,10 m w tym jezdni i pobocza. Istniejąca nawierzchnia jezdni, jest nierówna z ubytkami, utrudniająca ruch pojazdów i pobocza częściowo zaniżone lub zawyżone, wymagające naprawy, stwarzające zagrożenie bezpieczeństwa ruchu drogowego.

Pas drogowy ma szerokość 6,10 m.

### **IV. Stan projektowany.**

A - rozwiązanie sytuacyjno-wysokościowe .

**Remont drogi będzie polegał na:**

- Ścinaniu poboczy mechanicznie, grubości do 10 cm z odwozem do 1 km – szerokość poboczy 0,50 m,
- wykonanie warstwy wiążącej z mieszanek mineralno - bitumicznych asfaltowych – grubości 5cm,
- wykonaniu warstwy ścieralnej z mieszanek mineralno - bitumicznych asfaltowych - grubości 4cm,
- utwardzenie poboczy kłincem 4,0-31,5 mm, grubość warstwy po zagęszczeniu docelowo 10 cm, obustronnie,
- powierzchniowe utrwalenie poboczy emulsją asfaltową i grysem kamiennym,

Zakres remontu mieści się w całości w granicach działek inwestycyjnych.

Remontowany odcinek drogi leży poza pasem drogi powiatowej nr 1788K. Wszelkie prace objęte zgłoszeniem polegają na odtworzeniu stanu istniejącego, a co za tym idzie nie zmieniają jakichkolwiek parametrów technicznych i użytkowych przedmiotowej drogi.

Materiały z rozbiórek powstałe w wyniku remontu zostaną zagospodarowane jako uzupełnienie poboczy dróg wewnętrznych stanowiących własność Gminy Brzeźnica.

Spadki podłużne w dostosowaniu do istniejących.

Spadki poprzeczne na jezdni 2 % - daszkowy na prostej , na łuku spadek jednostronny.

Odprowadzenie wód opadowych - powierzchniowe w sposób dotychczasowy tj. wody opadowe nie będą kierowane na działki sąsiednie oraz nie zostaną naruszone stosunki wodne

B- parametry techniczne drogi

- prędkość projektowa 50 km/godz
- szerokość drogi 6,10 m w tym jezdni i pobocza w km 0+000 – 0+828
- odwodnienie powierzchniowe

C- Przekrój konstrukcyjny

Konstrukcję przyjęto dla ruchu KR-1,KR-2, wykonanie warstwy wiążącej z mieszanki mineralno - asfaltowej, grubość 5 cm oraz nawierzchni jezdni z mieszanki mineralno asfaltowej –grubości 4 cm – warstwa ścieralna, pobocza z kłosa kamiennego powierzchniowo utwalone emulsją asfaltową i grysem kamiennym.

## **V. Ochrona środowiska**

Remont drogi nie koliduje z istniejącym drzewostanem, w tym nie ingeruje w system korzeniowy tego drzewostanu.

Zaprojektowany remont - modernizacja drogi uwzględnia interesy osób trzecich, realizacja tego zadania nie spowoduje utrudnienia w użytkowaniu działek sąsiednich. W czasie realizacji robót Wykonawca zapewni dojazd do wszystkich działek. Zakres robót nie spowoduje zagrożenia bezpieczeństwa ludzi oraz ogrodzeń właścicieli gruntów przyległych oraz nie pogorszy stanu środowiska.

## **VI. Organizacja ruchu.**

Na czas wykonywania robót - miejsce robót zostanie oznakowane znakami drogowymi pionowymi ostrzegawczymi A-14 „Uwaga roboty drogowe”.

## **VII. Kolizje i roboty towarzyszące.**

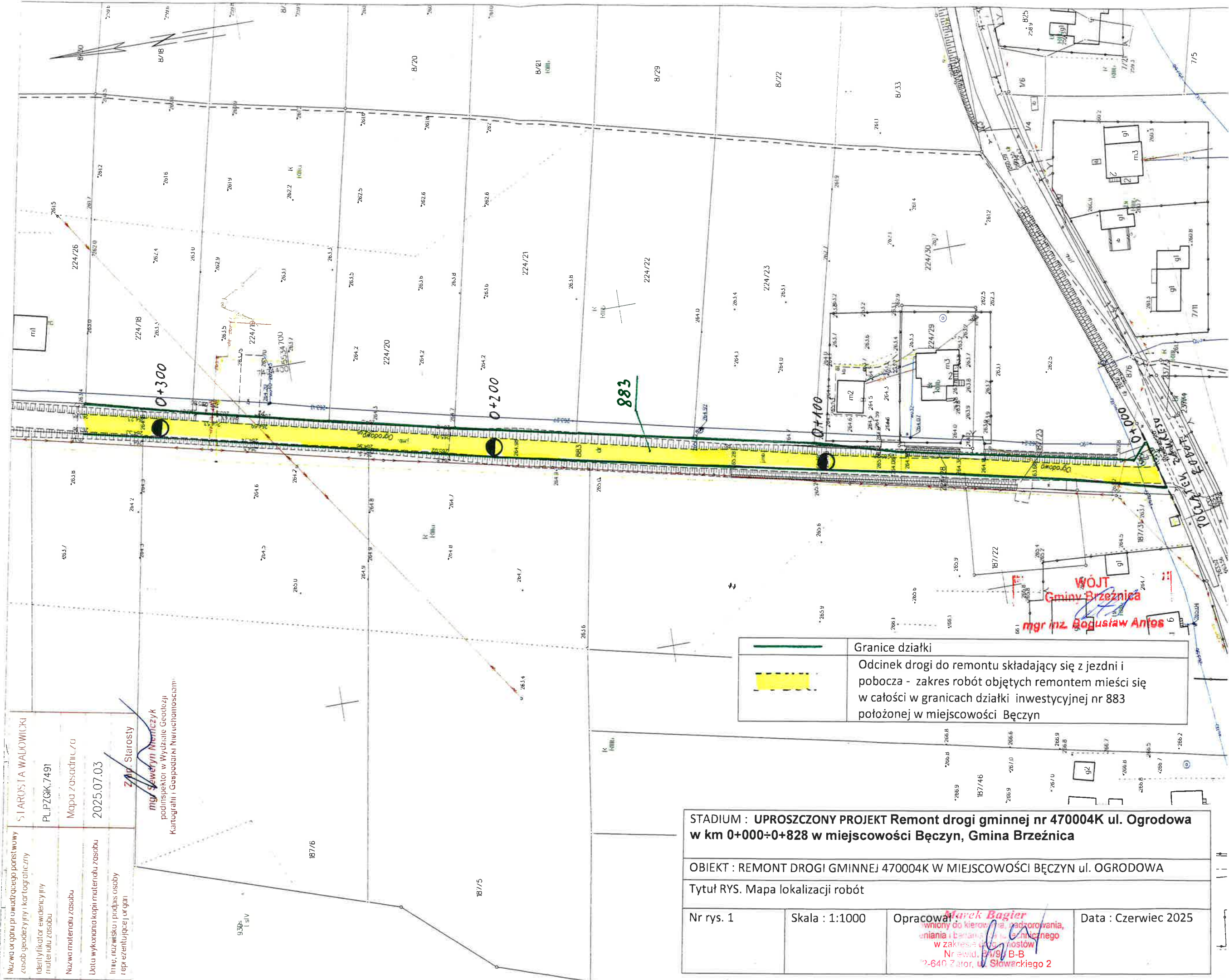
W przypadku wystąpienia w pasie drogowym jakichkolwiek urządzeń obcych należy zachować szczególną ostrożność, roboty wykonywać przy udziale i pod nadzorem przedstawicieli właścicieli tych urządzeń.

**Małek Bogier**  
Uprawniony do kierowania, nadzorowania,  
oceniania i budowy obiektów technicznego  
w zakresie dróg i mostów  
Nr sw. 84/93 B-B  
32-640 Lator, ul. Słowackiego 2

**WOJT**  
**Gminy Brzeźnica**  
**mgr inż. Bogusław Antos**

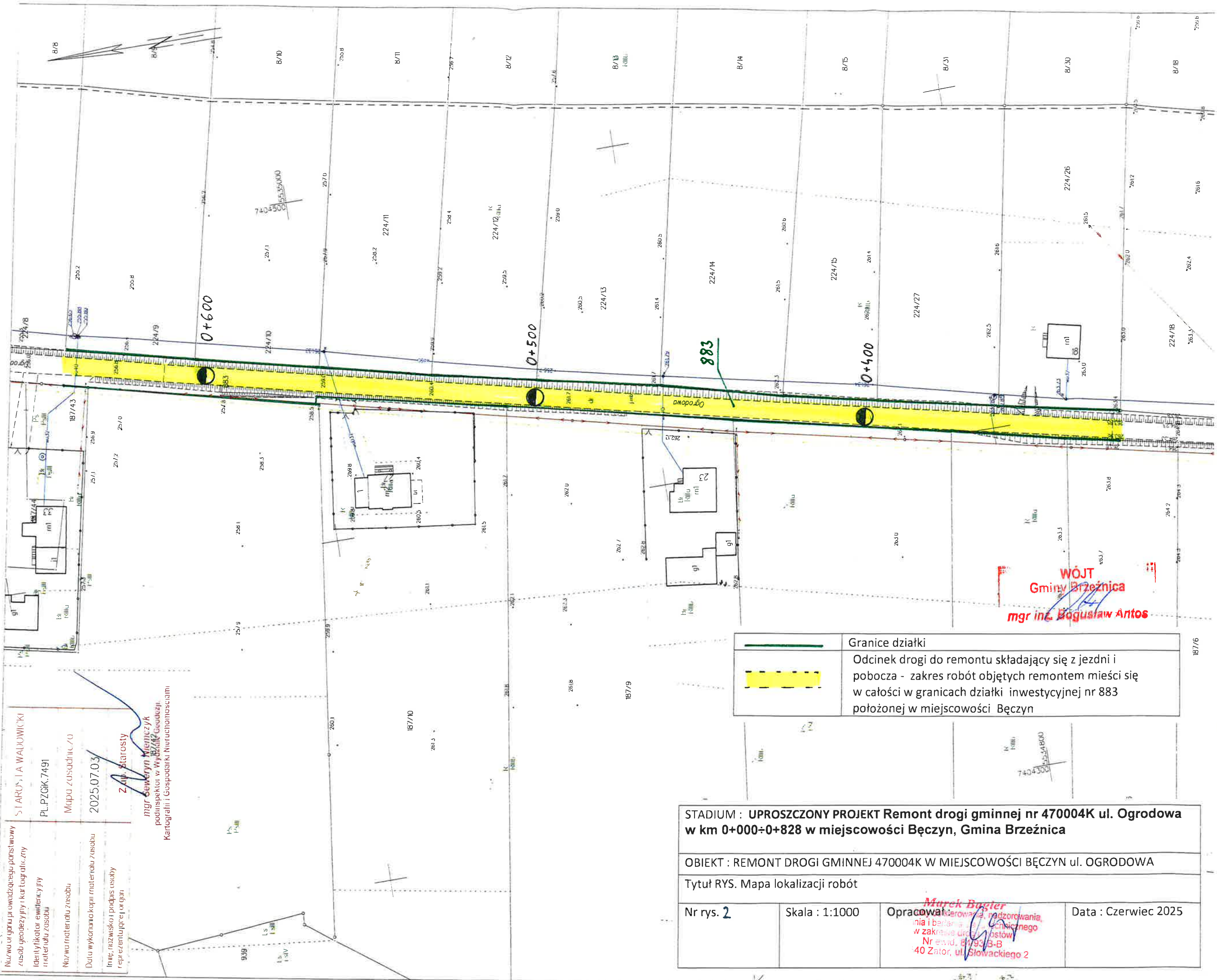


MAPA ZASADNICZA  
Seksje mapy: 7.122.09.01.3; 7.122.09.01.1  
SKALA 1:1000  
Układ odniesienia: PL-ETRF 89, układ wsp. płaskich: PL-2000 strefa 7 (21°), układ wys.: PL-EVRF 2007-NH





MAPA ZASADNICZA  
Seksje mapy: 7.12.2.09.01.1; 7.12.3.09.21.3  
SKALA 1:1000  
Układ odniesienia: PL-ETRF 89, układ wsp. płaskich: PL-2000 strefa 7 (21°), układ wys.: PL-ETRF 2007-NH



STADIUM : UPROSZCZONY PROJEKT Remont drogi gminnej nr 470004K ul. Ogrodowa w km 0+000÷0+828 w miejscowości Bęcżyn, Gmina Brzeźnica			
OBIEKT : REMONT DROGI GMINNEJ 470004K W MIEJSCOWOŚCI BĘCZYŃ UL. OGRODOWA			
Tytuł RYS. Mapa lokalizacji robót			
Nr rys. 2	Skala : 1:1000	Opracował: Marek Bugler kierownika, nadzoru, nadzoru nia i nadzoru, nadzoru w zakresie drogowym Nr ewid. B/93/B-B 40 Zator, ul. Słowackiego 2	Data : Czerwiec 2025

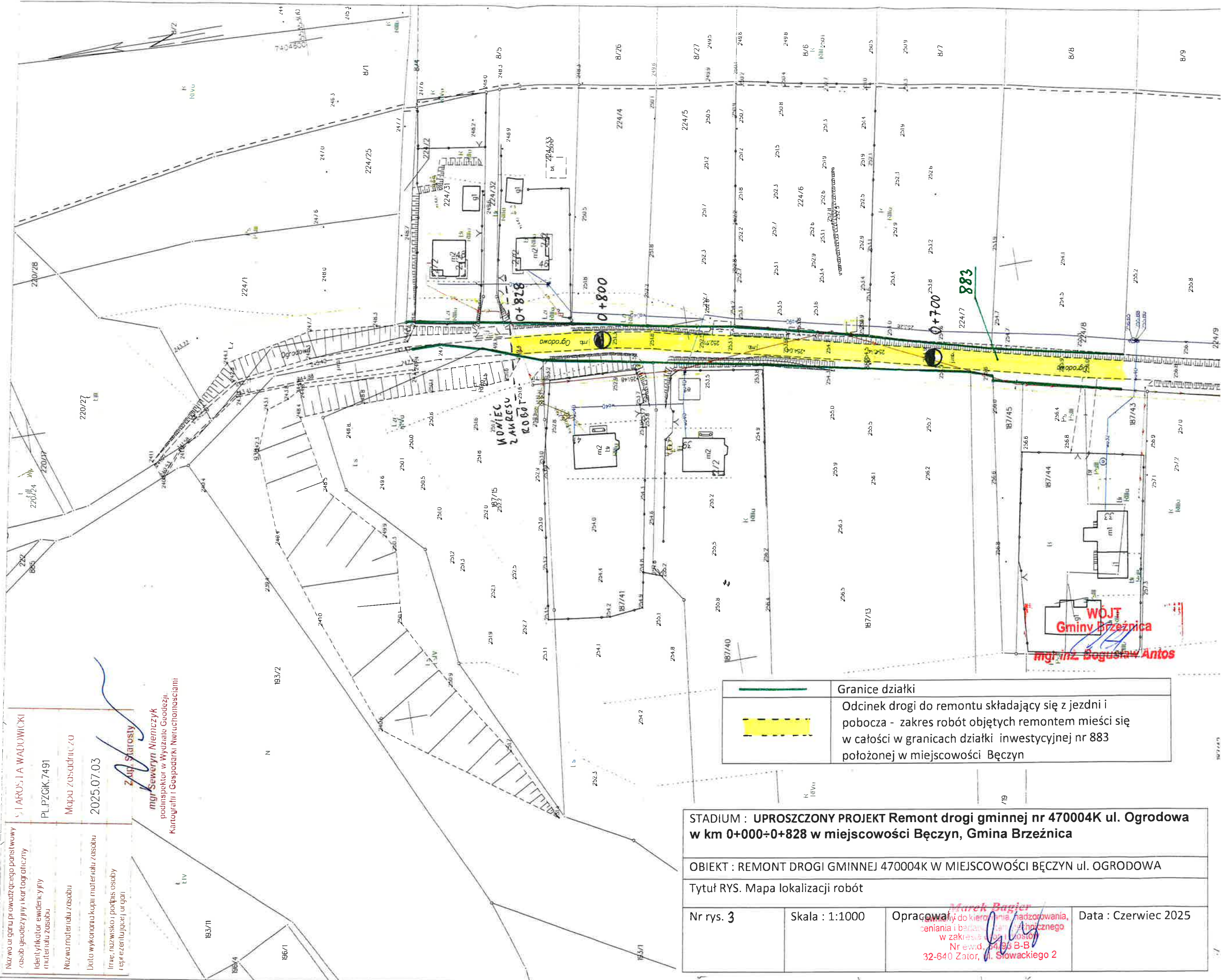


MAPA ZASADNICZA  
Seksje mapy: 7.12.3.09.21.3  
SKALA 1:1000

Układ odniesienia: PL-TIRF89, układ wsp. płaskich: PL-2000 strefa 7 (21°), układ wys. PL-TVRF 2007-NH

Nazwa organu prowadzącego państwowy zasob geodezyjny i kartograficzny	STAROSTA WADOWICKI
Identyfikator ewidencyjny materiału zasobu	PLPZGK.7491
Nazwa materiału zasobu	Mapa zasadnicza
Data wykonania kopii materiału zasobu	2025.07.03
Imię, nazwisko i podpis osoby reprezentującej organ	<i>[Podpis]</i>

**Z up. Starosty**  
**mgr Seweryn Niemczyk**  
podinspektor w Wydziale Geodezji,  
Kartografii i Gospodarki Nieruchomościami



STADIUM : UPROSZCZONY PROJEKT Remont drogi gminnej nr 470004K ul. Ogrodowa w km 0+000÷0+828 w miejscowości Bęczyń, Gmina Brzezina			
OBIEKT : REMONT DROGI GMINNEJ 470004K W MIEJSCOWOŚCI BĘCZYŃ ul. OGRODOWA			
Tytuł RYS. Mapa lokalizacji robót			
Nr rys. 3	Skala : 1:1000	Opracował: <i>[Podpis]</i> Marek Bagier inżynier do kierowania, nadzorowania, oceniania i badania stanu technicznego w zakresie drogi i mostów Nr ewid. 34/96 B-B 32-640 Zator, ul. Słowackiego 2	Data : Czerwiec 2025